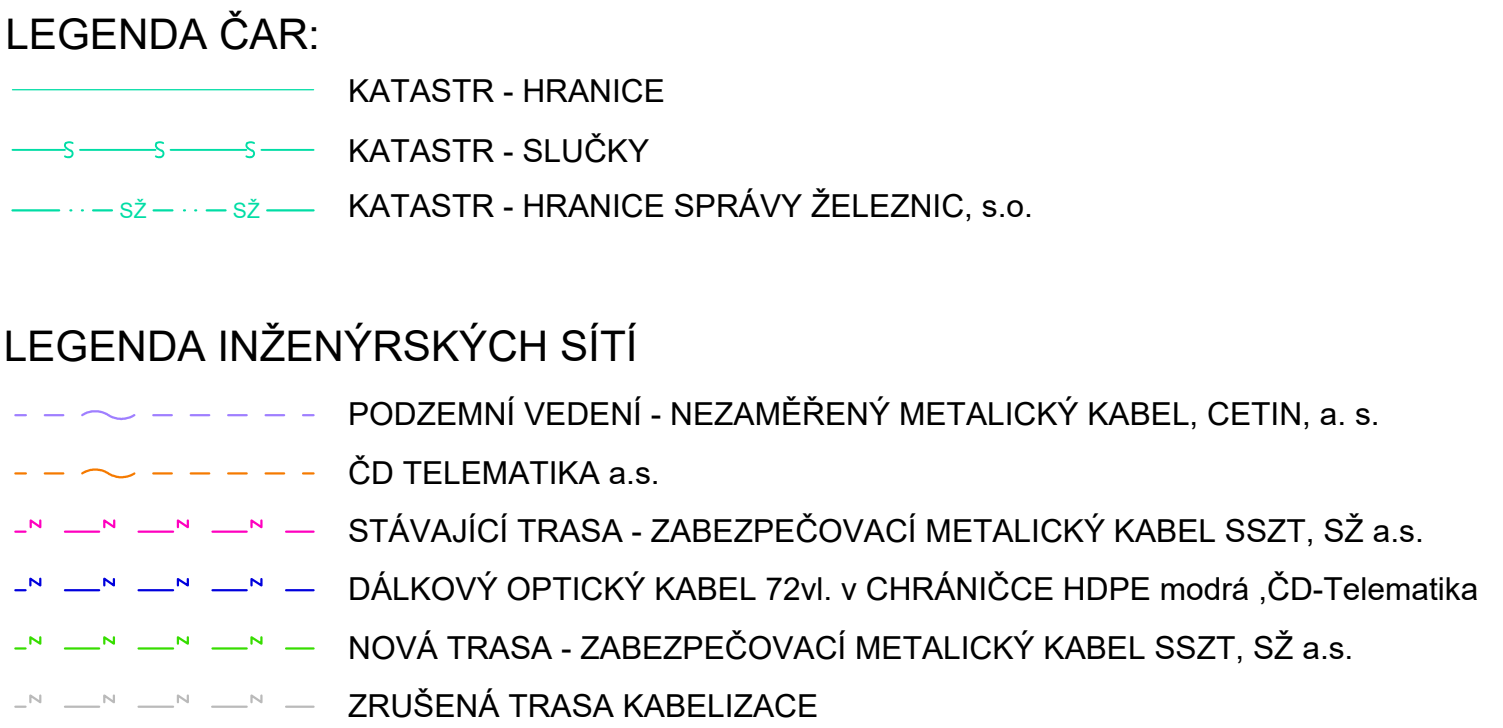
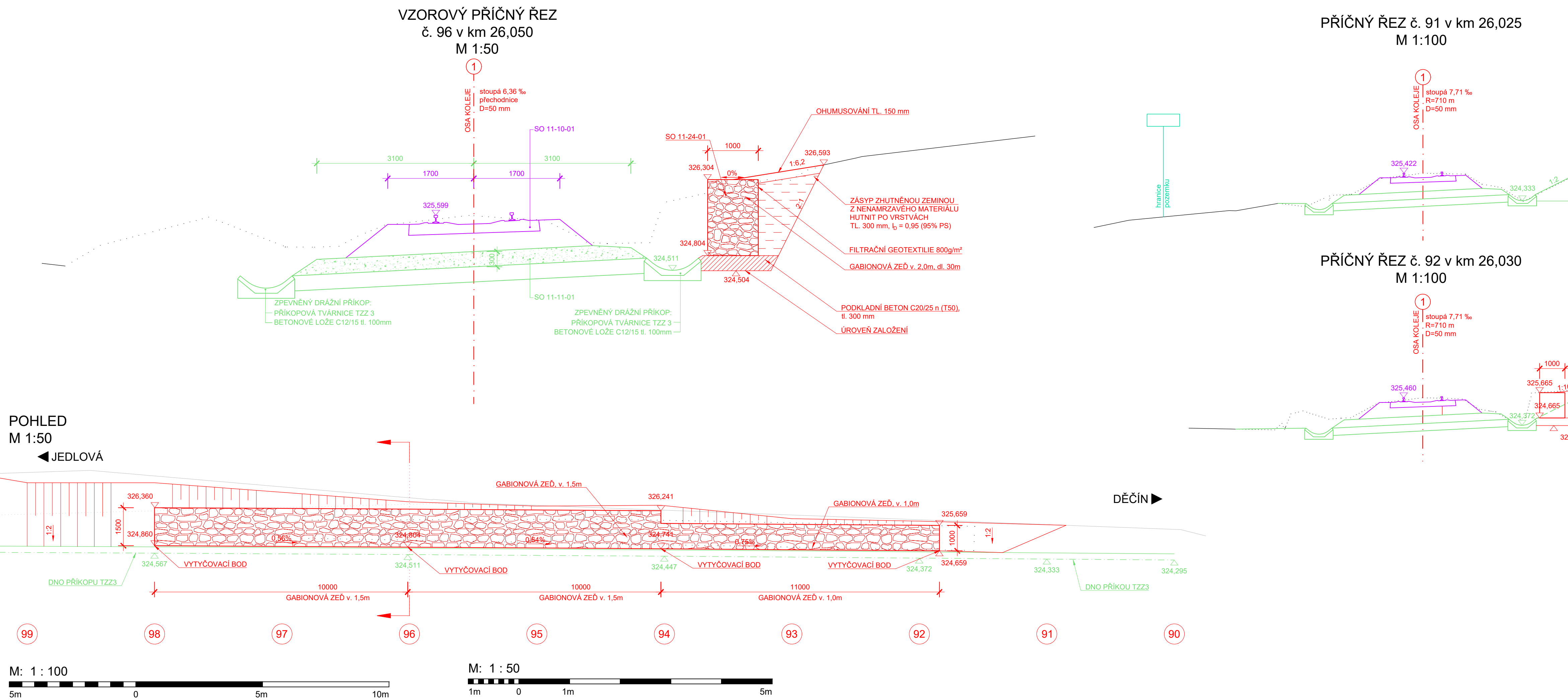




SO 11-24-01 ČESKÁ KAMENICE - HORNÍ KAMENICE, ZÁRUBNÍ ZEĎ V KM 25,029-25,060  
PŮDORYS M 1:100




**LEGENDA SOUVISEJÍCÍCH SO**

	SO 11-24-01 Česká Kamenice - Horní Kamenice, zárubní zeď v km 26,029-26,060
	SO 11-11-01 Česká Kamenice - Horní Kamenice, železniční spodek
	SO 11-10-01 Česká Kamenice - Horní Kamenice, železniční svršek

TABULKA VYTYČOVACÍCH BODŮ			
Č. BODU	X	Y	Z
4001	964741.335	731512.912	324,659
4002	964737.693	731502.532	324,741
4003	964734.254	731493.143	324,804
4004	964730.686	731483.801	324,860

SOUŘADNICOVÝ SYSTÉM: S-JTSK  
VÝŠKOVÝ SYSTÉM: Bpv



Revize:	Datum:	Popis:	Kontroloval:
P01	03.11.22	Dokumentace k připomínkám	JAN GREPL
P02	19.1.23	Zpracování připomínek	JAN GREPL
P03	30.9.23	Rozšíření úseku po km 26,200, dokumentace k připomínkám	JAN GREPL
P04	30.11.23	ZAPRACOVÁNÍ PŘÍPOMÍNEK	JAN GREPL

Stavebník/Investor:	<b>Správa železnic, státní organizace</b> Adresa: Dlážděná 1003/7, 110 00 Praha 1		
Zápisce investore:	Stavební správa západ Adresa: Ke Stvancím 656/3, 186 00 Praha 8 - Karlín		
Zhotovitel stavby:	<b>DIPONT s.r.o.</b> Křišská 1432/18, 400 01 Ústí nad Labem IČO: a420 475 201 ZÚA E: dipont@dipont.cz		
Hlavní projektant (HP):	Specialista:	Zpracovatel:	
Ing. Jan Grepl	Ing. Jan Grepl	Ing. Jan Grepl	Ing. Zuzana Greglová

Název stavby/akce:	<b>Sanace tělesa železničního spodu na trati Děčín - Jedlová v km 25,880 -25,980</b>			Označení (S-Maj):	5632000536
Název části:	Stavební část			Označení zhotovitele:	D21106
Název objektu:	<b>Česká Kamenice - Horní Kamenice, zábrubní zeď</b> km 25,929 - 25,960			Označení části:	D. 2.1.4
Název přílohy:	Navrhovaný stav			Označení objektu/komplexu:	<b>SO 11-24-01</b>
Název dílů části přílohy:	Katastrální území:			Číslo přílohy:	<b>2.0.2.1</b>
Ústecký kraj	Horní Kamenice			Paré:	
	TUDU:				
	086112				
Stupeň dokumentace:	Datum zpracování:	Formáty:	Měřítko:		
DUSP	09/2023	12x44	1:100, 1:50		
Strana	Sheet dokumentace: Časť	Číslo	Posledná	Priloha	Priloha